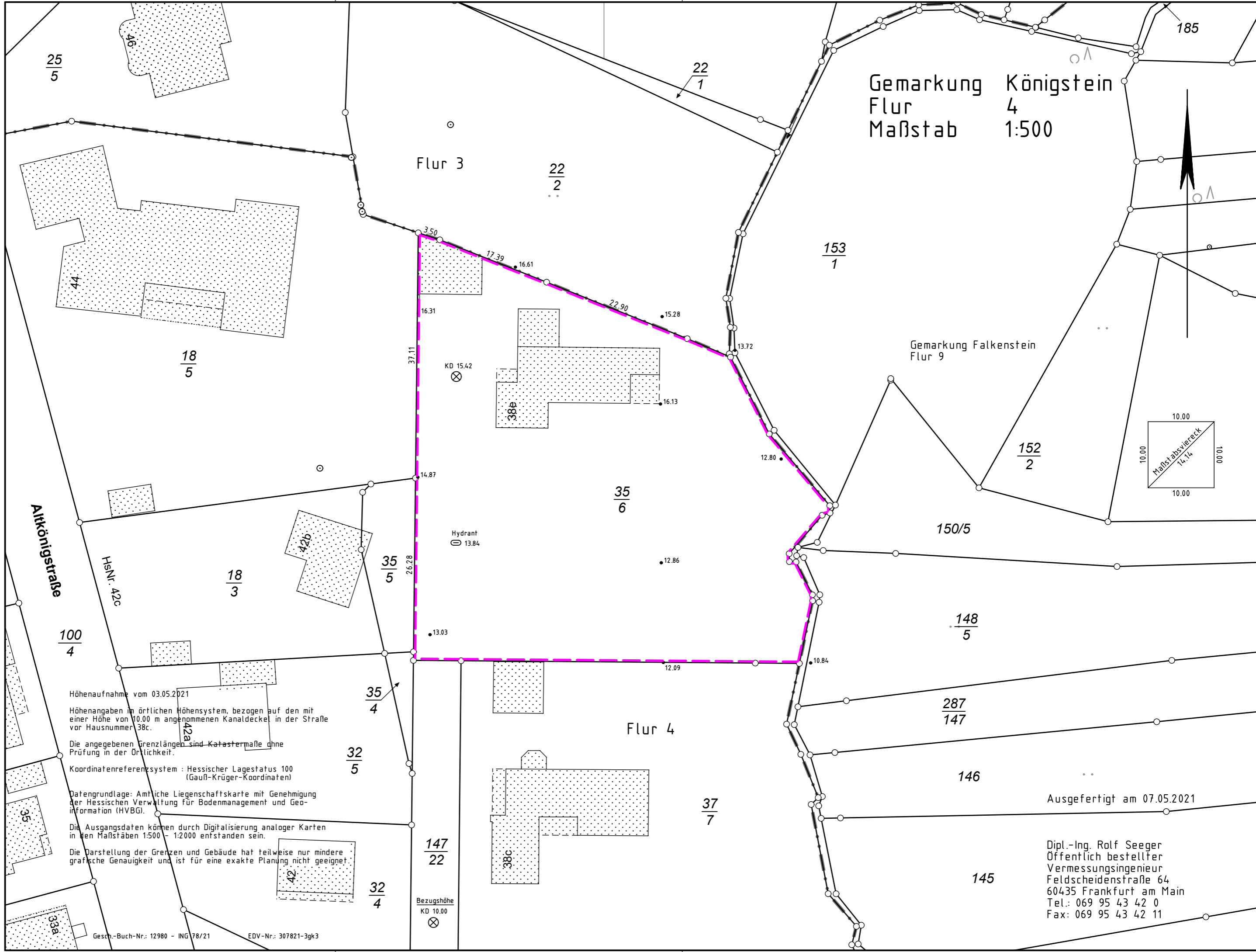
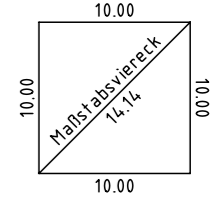
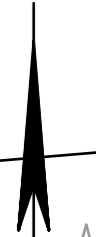


Gemarkung Königstein
 Flur 4
 Maßstab 1:500



Höhenaufnahme vom 03.05.2021
 Höhenangaben im örtlichen Höhensystem, bezogen auf den mit einer Höhe von 10,00 m angenommenen Kanaldeckel in der Straße vor Hausnummer 38c.
 Die angegebenen Grenzlängen sind Katastermaße ohne Prüfung in der Ortschaft.
 Koordinatenreferenzsystem : Hessischer Lagestatus 100 (Gauß-Krüger-Koordinaten)
 Datengrundlage: Amtliche Liegenschaftskarte mit Genehmigung der Hessischen Verwaltung für Bodenmanagement und Geo-information (HVBG).
 Die Ausgangsdaten können durch Digitalisierung analoger Karten in den Maßstäben 1:500 - 1:2000 entstanden sein.
 Die Darstellung der Grenzen und Gebäude hat teilweise nur mindere grafische Genauigkeit und ist für eine exakte Planung nicht geeignet.

Ausgefertigt am 07.05.2021

Dipl.-Ing. Rolf Seeger
 Öffentlich bestellter
 Vermessungsingenieur
 Feldscheidenstraße 64
 60435 Frankfurt am Main
 Tel.: 069 95 43 42 0
 Fax: 069 95 43 42 11

Bezugshöhe
 KD 10.00